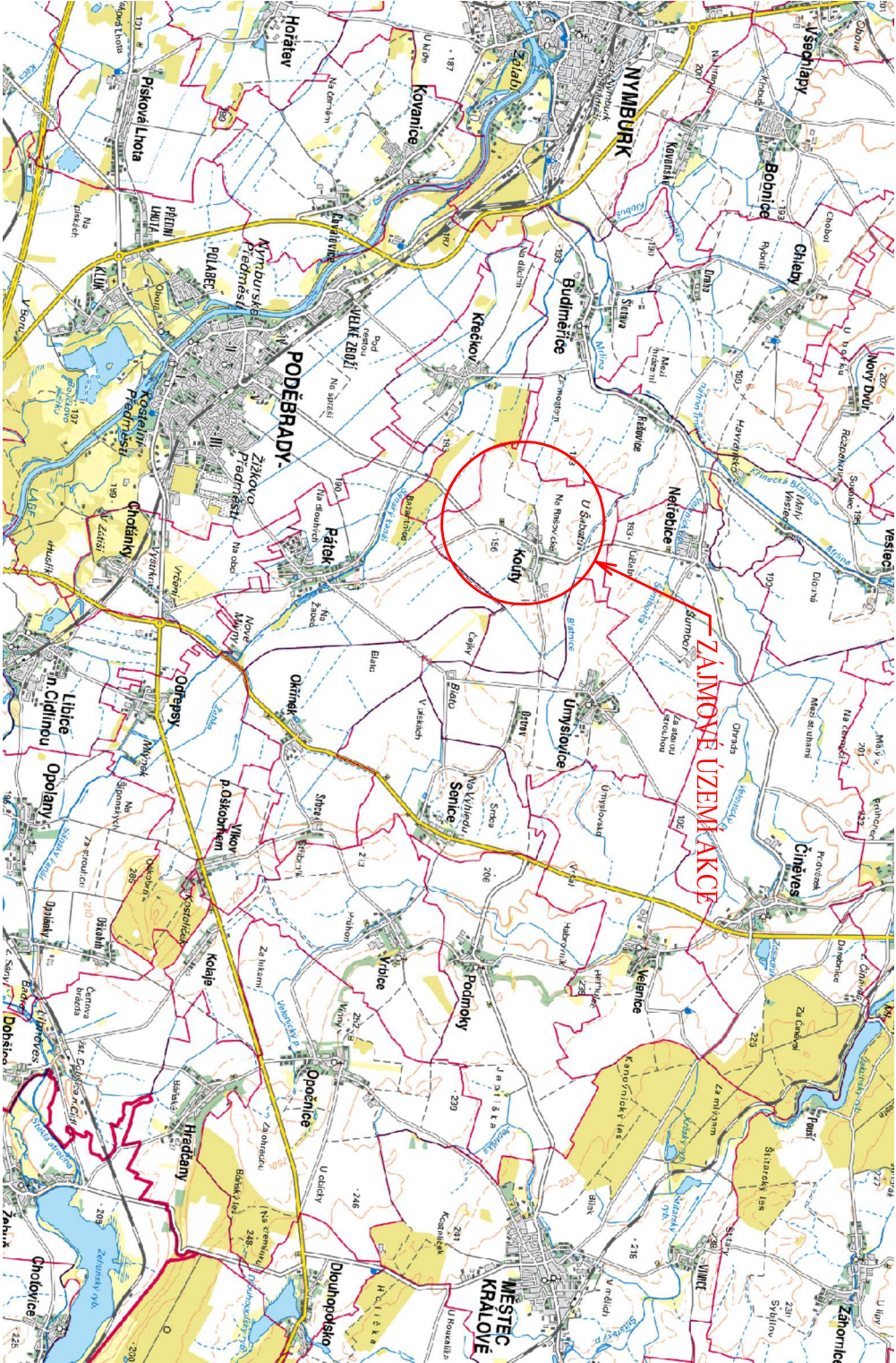
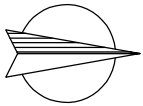
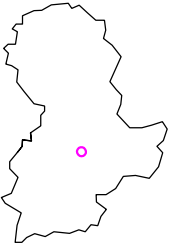



SITUAČNÍ VÝKRES ŠIRŠÍCH VZTAHŮ

k. ú. Kouty u Poděbrad (6711266)
STŘEDOČESKÝ KRAJ



SOUŘADNICOVÝ SYSTÉM: JTSK
VÝŠKOVÝ SYSTÉM: BALT p.v.

VÝŠKOVÝ SYSTÉM:		BAL T p.v.		3/2021
± 0,000 = m n.m.		Index	Změna	Datum		
Výměřová		Komise		 VDI PROJEKT S.R.O. vodohospodářské a dopravní infrastruktura K Bořet 1453/6, 101 00 Praha 10		
Zápisový projektant		Hlavní inženýr projektu				
Akce:			Investor Česká republika - Státní pozemkový úřad Husinecká 1024/11a, 130 00 Praha 3			
Objekt:	POLNÍ CESTA VC4 V k.ú. KOUTY U PODĚBRAD			Obec	Kraj	
SO 101 POLNÍ CESTA VC4				Kouty u Poděbrad	Středočeský	
				Technická zpráva	Formát	
Projevy:				Stupeň	Měřítko	
DOPRAVNÍ STAVBY				DSP+PDPS	1:5000, 20 000	
Název výkresu:				Číslo zakázky	Paré	
SITUAČNÍ VÝKRES ŠIRŠÍCH VZTAHŮ				12/21		
				Číslo výkresu		
				C.1.		